


Randonnée dans la Sierra de Guara. Les endroits et les recoins les plus beaux et les plus intéressants




Programme de Randonnée à travers les endroits et les recoins les plus beaux et les plus intéressants du Parc Naturel de la Sierra y Cañones de Guara.



LIBERTÉ Ce programme consiste en un **séjour de 7 jours (6 nuits) avec la réalisation de 6 journées de randonnée**. Les itinéraires des randonneurs sont différents chaque jour, sans aucune continuité entre eux. Chaque itinéraire a son point de départ et d'arrivée. Ces itinéraires parcourent les 4 grandes vallées de la Sierra de Guara, comme la vallée du Vero, la vallée de l'Isuala, la vallée de l'Alcandre et la superbe vallée du Mascún.

Ses parcours intéressants qui se déroulent dans les alentours des grandes rivières de Guara, cherchant à tout moment le **caractère spectaculaire du territoire et les paysages les plus impressionnants**: images, panoramiques, vues d'oiseau et une infinité de grandes sensations sont assurées. Nous avons élaboré des routes dans leur grande majorité linéaires pour que les parcours de l'aller et du retour soient différents. Nous avons pensé et conçu les routes afin que le randonneur puisse découvrir en 6 jours les lieux et les coins les plus attrayants et les plus beaux de la Sierra de Guara (considérés par la plupart des guides de notre équipe comme étant les meilleurs itinéraires pour découvrir la Sierra de Guara).

Pour l'**hébergement nous disposons de 2 camps de base fixes** pour faire plus commode l'organisation et la logistique du programme, et réalise à partir de celui-ci tous les circuits proposés.




- Pour les trois premières **nuits à Alquézar** notre hébergement sera en Hôtel 3* (chambres doubles sans terrasse).
- Pour les trois dernières **nuits à las Almunias de Rodellar**, on a choisi en Hostal ou petit Hotel très familiale.

Itinéraire 1: Itinéraire circulaire Alquézar, Asque, Colungo et retour

Itinéraire circulaire.

- **Point de départ:** Alquézar
- **Point d'arrivée:** Alquézar.
- **Durée:** 3 heures (demi-journée).
- **Description du parcours/points dignes d'intérêt:** Départ d'Alquézar, col de San Lucas, pont de Villacantal, Río Vero, peintures rupestres de Regacens, Asque, Colungo, pont de Fuentebaños, Río Vero et arrivée à Alquézar.
- **Logistique et organisation:**
 - Le circuit de randonnée c'est seulement d'une demi-journée. Donc on va profiter pour visiter à fond la Ville d'Alquézar, le musée, la Collégiale et pour contempler ses impressionnants alentours.
 - Journée d'acclimatation: on va profiter aussi la journée pour s'adapter à la zone, au programme et surtout au system libre d'autoguidage avec la carte et le « roadbook ».
 - Hébergement à Alquézar (à l'Hôtel***).



Itinéraire 2: Route linéaire de Lecina à Alquézar

Itinéraire linéaire.

- **Point de départ:** Lecina.
- **Point d'arrivée:** Alquézar.
- **Durée:** 5-6 heures.
- **Description du parcours/points dignes d'intérêt:** Départ de Lecina, source de Lecina et naissance de la Rivière du Vero, mirador du Portiacha, peintures rupestres de Mallata, mirador du Vero, peinture rupestre de Arpán, peinture rupestre de la Grotte du Trucho, coteau du Lumus, grand Balcón del Vero, pont de Villacantal et arrivée à Alquézar.
- **Logistique et organisation:**
 - Transfert en fourgonnette d'Alquézar à Lecina.



Itinéraire 3: Route linéaire du Mesón de Sevil à Alquézar

Itinéraire linéaire.

- **Point de départ:** Le Mesón de Sevil.
- **Point d'arrivée:** Alquézar.
- **Durée:** 6 heures.
- **Description du parcours/points dignes d'intérêt:** Départ du Mesón de Sevil. Pour commencer on va faire aller-retour au Castillo de los Santos (petit château très important pour la reconquête Chrétienne). Après on va visiter la Pointe de Sevil (très belles vues) et en descendant: los "Pozos de Hielo", la peinture Rupestre de Chimiachas, las Balsas de Basacol, col de San Lucas et finalement arrivée à Alquézar.
- **Logistique et organisation:**
 - Transfert en fourgonnette d'Alquézar au Mesón de Sevil. 12km pour piste et on monte à 1200 mètres.



Itinéraire 4: Route linéaire de Las Almunias de Rodellar à Alquézar

Itinéraire linéaire.

- **Point de départ:** Las Almunias de Rodellar
- **Point d'arrivée:** Alquézar.
- **Durée:** 6 heures.
- **Description du parcours/points dignes d'intérêt:** Départ de las Almunias de Rodellar, Collado Fondo (coteau), Tranco de las Olas, Fuente de las Olas (source), canyon impressionnant de Cautiecho, Corral Nuevo, canyon de Viña, Ermitage Virgen de Viña, gorge de Sevil, ermitage de San Fabián, Radiquero et finalement arrivée à Alquézar.
- **Logistique et organisation:**
 - Transfert en fourgonnette d'Alquézar à las Almunias de Rodellar. Le départ du circuit c'est juste en face de votre suivant Hotel. Pour le matin on vous présente les propriétés et on fera un petit café ensemble.
 - Après le parcours, à Alquézar, vous devez prendre votre voiture et vous diriger à las Almunias de Rodellar pour la même route du matin.
 - À las Almunias de Rodellar vous avez votre camp de base 2, où on va passer les 3 dernières nuits.



Itinéraire 5: Route circulaire de Rodellar à Otín et retour à Rodellar

Itinéraire circulaire en boucle.

- **Point de départ:** Rodellar.
- **Point d'arrivée:** Rodellar.
- **Durée:** 6 heures.
- **Description du parcours/points dignes d'intérêt:** Départ de Rodellar, rivière Mascún, source de Mascún, canyon d'Andrebot, grotte d'Andrebot, dolmen de la Losa Mora, village abandonné d'Otín, falaises du Mascún, la Cuca de Bellostas, rivière Mascún, Rodellar.
- **Logistique et organisation:**
 - Petit transfert de 3 km de las Almunias de Rodellar a Rodellar (seulement pour le matin).



Itinéraire 6: Route linéaire de Las Almunias de Rodellar au Salto de Bierge

Itinéraire circulaire en boucle.

- **Point de départ:** Las Almunias de Rodellar.
- **Point d'arrivée:** El Salto de Bierge.
- **Durée:** 5-6 heures.
- **Description du parcours/points dignes d'intérêt:** Départ de las Almunias de Rodellar, Pedruel, Fuente de Pedruel (source), pasarelas de Piedra (passerelle), castillo de Naya (château), fuente de Escarpín (source), Solencio de Morrano, Huevo de Morrano, fuente de Tamara (source), estrechos del Puntillo (détroits), el Salto de Bierge.
- **Logistique et organisation:**
 - En arrivant a la fin du parcours, vous devez nous appelez au bureau et on viendra vous chercher vers le Santo de Bierge pour vous ramenez à las Amunias de Rodellar.



Prix et dates

- Du 1.02.2011 au 30.06.2011. **PRIX = 418 EUROS.**
- Du 1.09.2011 au 15.11.2011. **PRIX = 418 EUROS.**

A retenir:

- **Durée:** 7 jours-6 nuits-6 jours de marche
- **Rendez-vous:** le jour 1 à 10:00h à Alquézar. Las Almunias de Rodellar (Esp.)
- **Dispersion:** le jour 7 à 9h à las Almunias de Rodellar (Esp.)
- **Circuit prévu pour des personnes venant en voiture**
- **Hébergement:** 3 nuits en Hôtel** et 3 nuits en Hôtel ***
- **Niveau:** 400 à 700 m de dénivelé positif et 4 à 6h de marche effectives
- **Portage:** affaires pour la journée
- **Logistique:** 4 journées de transfert en fourgonnette. Taxi.
- **Matériel fourni:** topo-guide et carte
- **Accompagnement:** sans accompagnateur
- **Suppléments:** chambre individuelle 110 €

Dans le programme sont inclus:

- Documentation écrite, carte et indications pour pouvoir réaliser librement les 5 itinéraires cités ci-dessus.
- Gestion du programme et les hébergements.
- **6 jours en régime de Demi-pension** (tous les prix des logements sont calculés en base à chambres doubles. Pour se loger en chambre individuel prévenir modifications au prix du programme).
- Si vous voulez arrivez à Alquézar la veille, on peu vous prendre la nuit au même Hôtel (consultez le prix).
- Repas pique-niques pour la réalisation des activités (non inclus). On peu vous les commander.

- **Transfert avec notre fourgonnette Taxi pour 4 itinéraires.**
- N'est pas inclus le déplacement du point d'origine jusqu'à Alquézar ou où se trouve le camp de base choisi (Almunias de Rodellar ou Bierge).

Considérations:

- Circuit prévu pour des personnes venant en voiture.
- Nous avons une licence de Taxi.
- Les programmes de Randonnée en liberté seront toujours réalisés avec un minimum de 4 personnes. Dans le cas d'un nombre inférieur à 4 personnes, le programme pourra se réaliser mais les prix subiront une augmentation due à une hausse des taxes des transferts.

Vertientes Aventura. Activités d'aventure en Aragón SIERRA DE GUARA - PYRÉNÉES
Auberge: Casa Tintoreto. Logement rural: rue San Gregorio N:5, 22145.-Alquezar (Huesca)
Tel/Fax: +34 974 318 354 Portable: +34 619 910 447 et +34 619 905 458
www.vertientesaventura.com | vertientes@vertientesaventura.com

